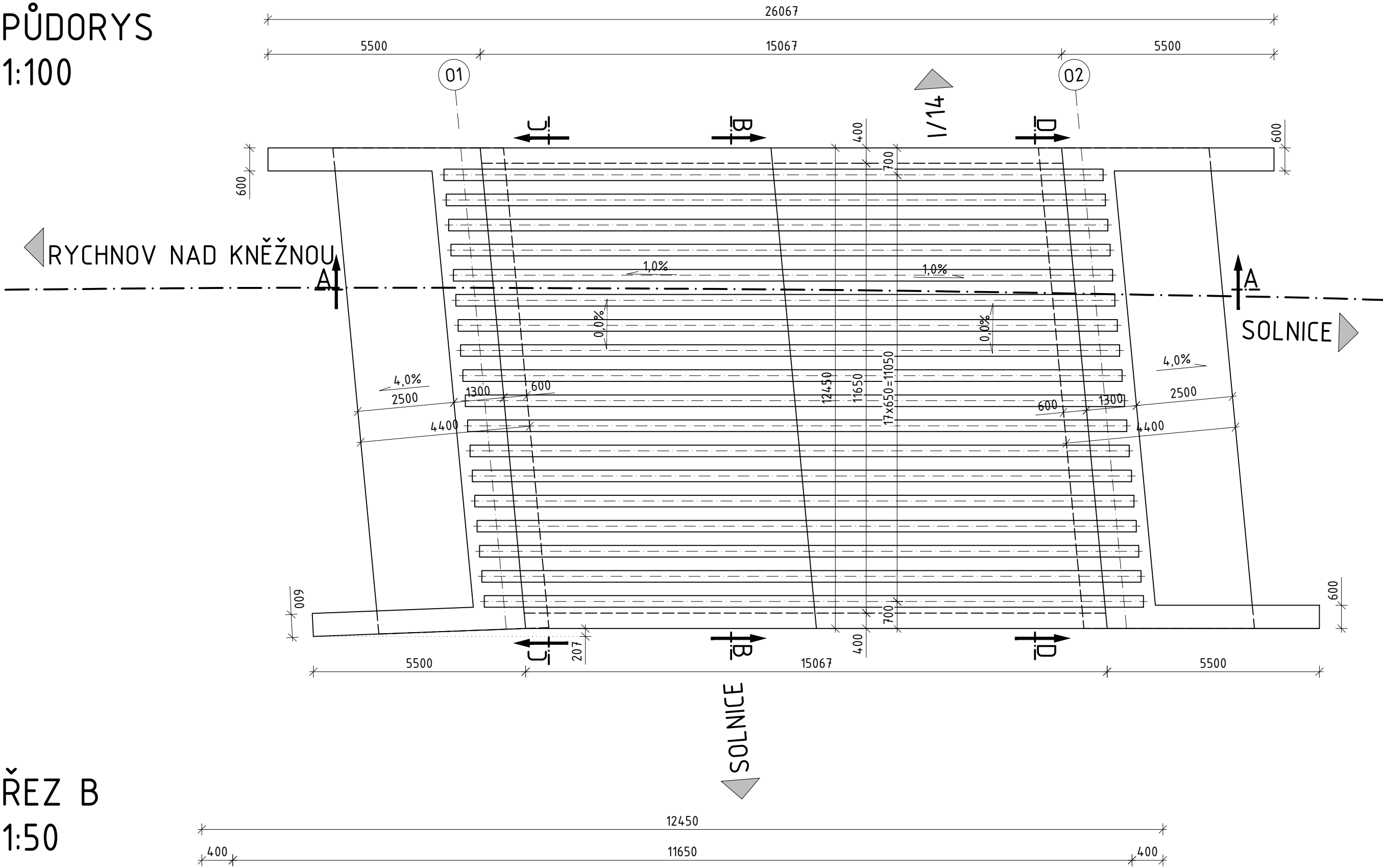
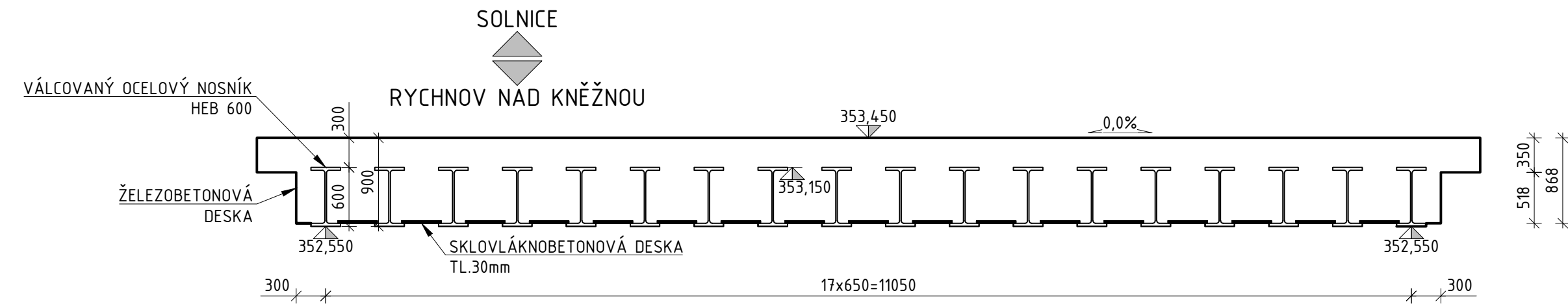


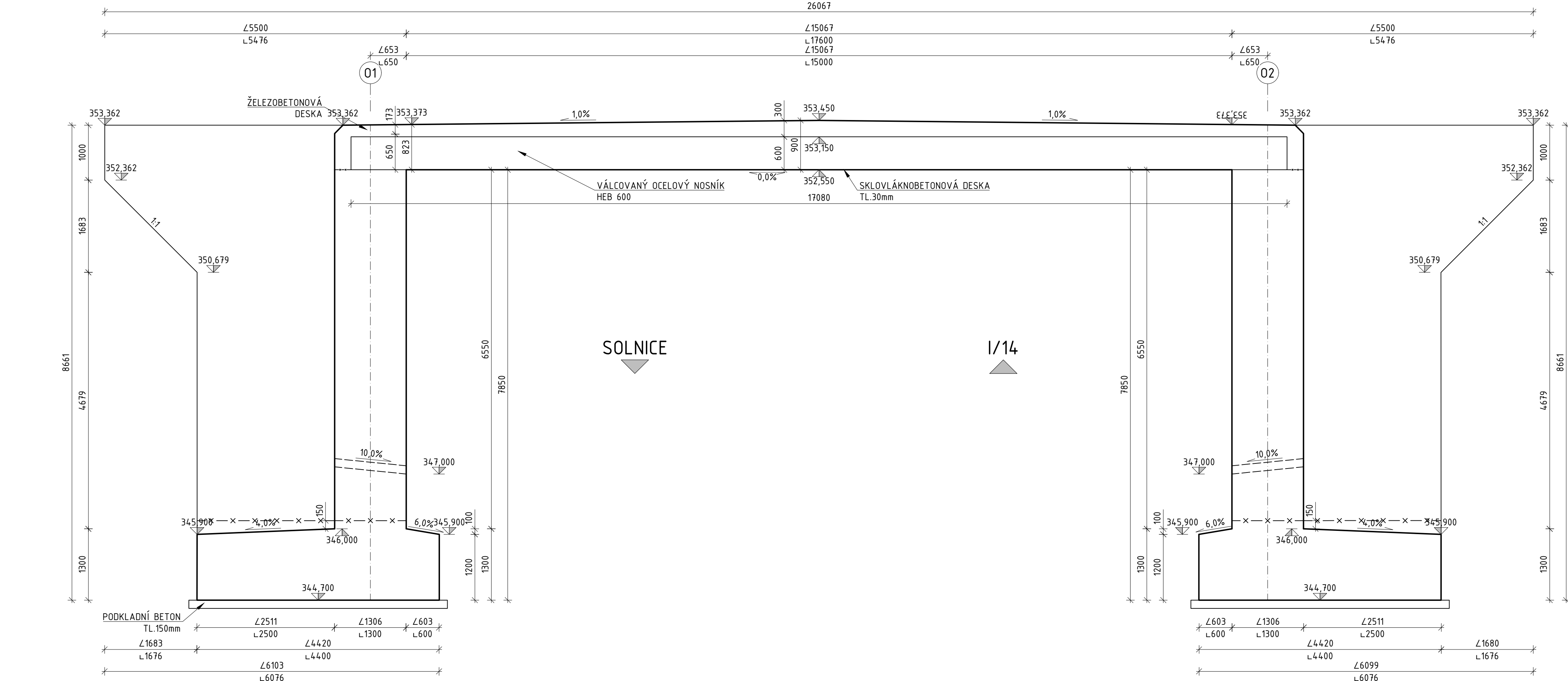
PŮDORYS  
1:100



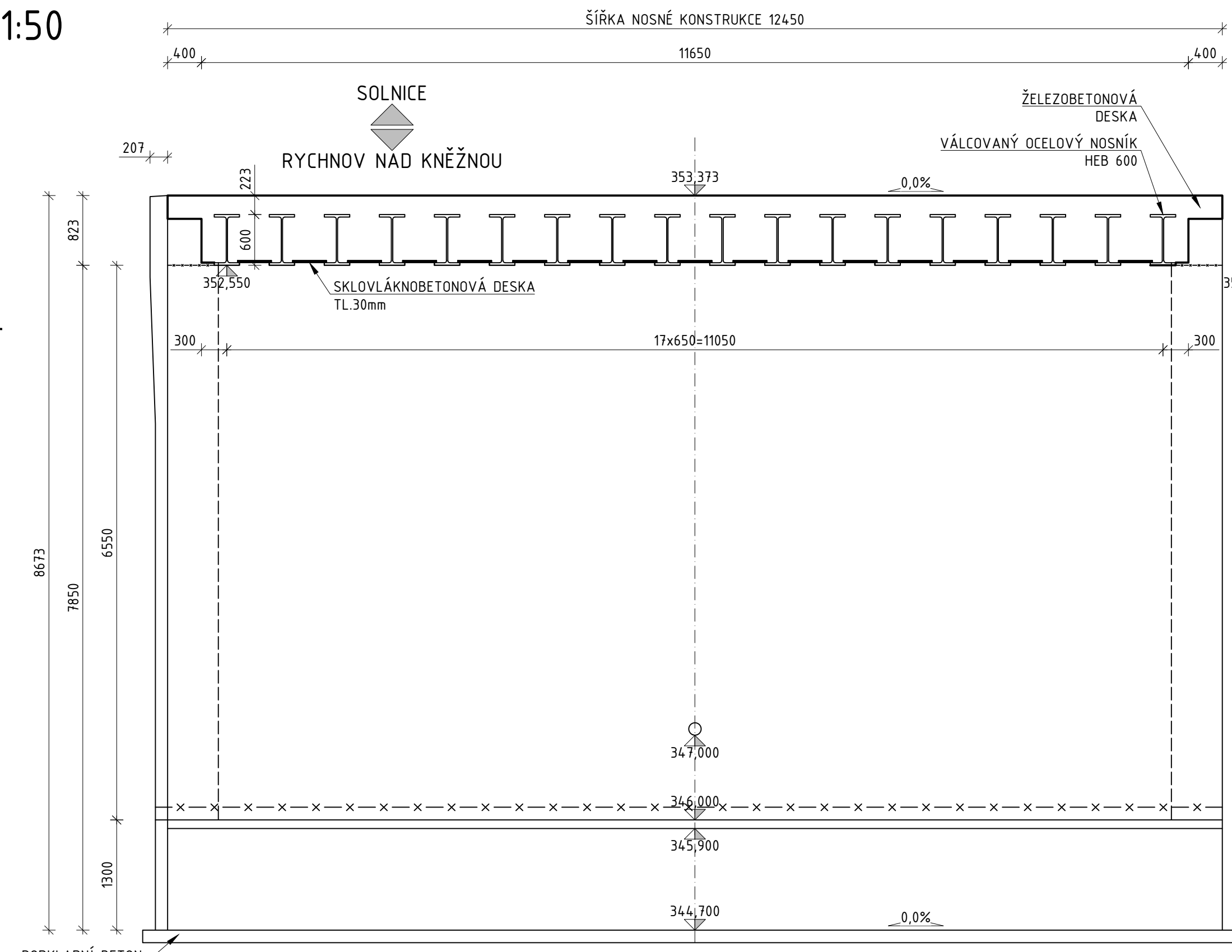
ŘEZ B  
1:50



ŘEZ A  
1:50



POHLED C  
1:50



POHLED D  
1:50

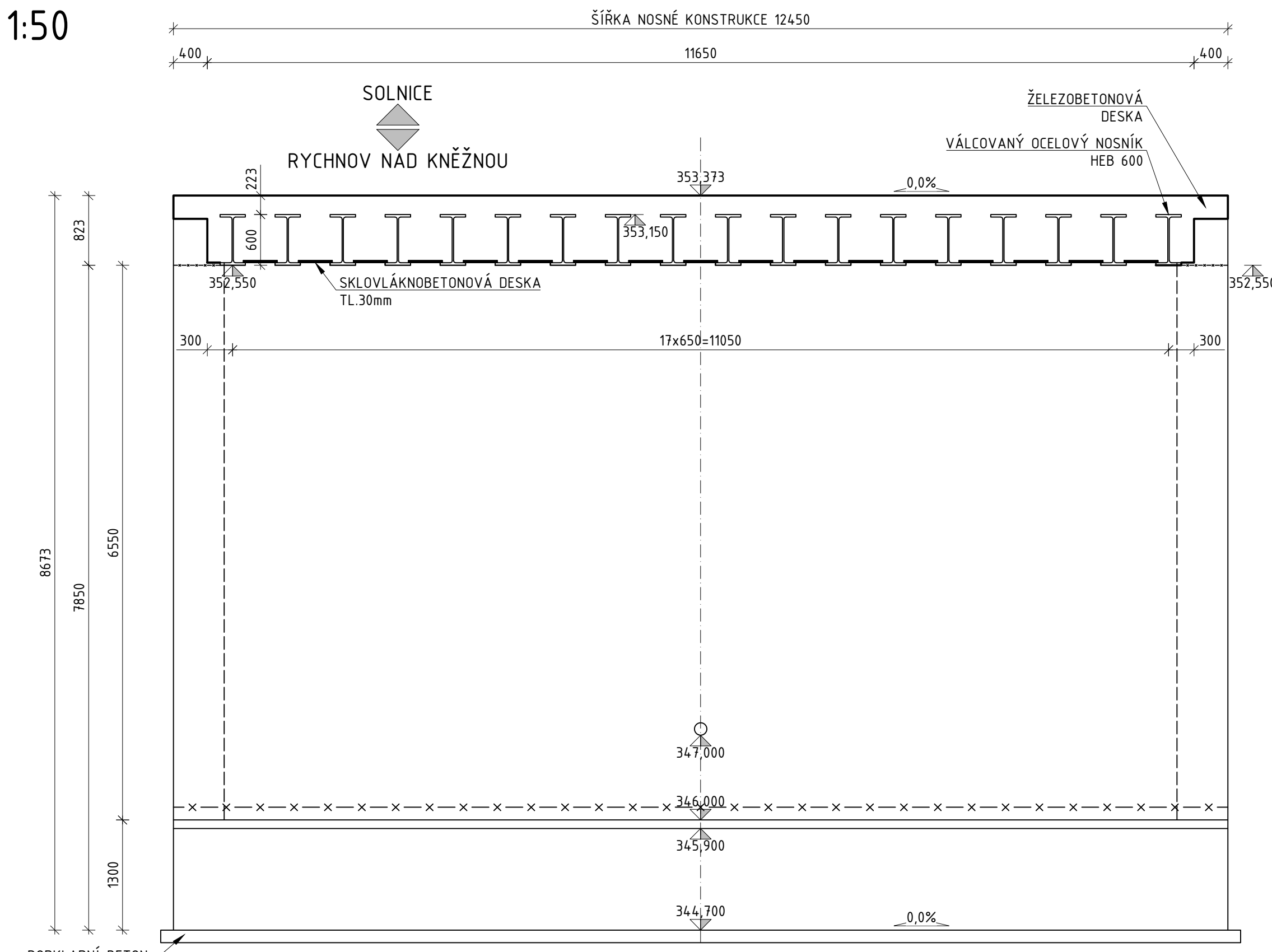
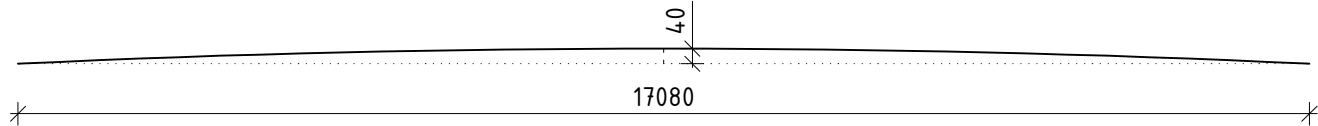


SCHÉMA VÝROBNÍHO NADVÝŠENÍ NOSNÍKŮ  
1:200



SPECIFIKACE OCELI

KONSTRUKCE	OZNAČENÍ OCELI
BETONÁŘSKÁ VÝZTUŽ	B500B
MĚŘÍČSKÁ ZNAČKA	1.44.01 NEBO 1.44.04
ZABETONOVANÉ NOSNÍKY	S355 NL
ZÁBRADLÍ	S235 J2G3

SPECIFIKACE BETONU

KONSTRUKCE	OZNAČENÍ TYPOVÉHO BETONU
BETONOVÁ PLOMBA	C12/15-X0
DŘÍK	C30/37-XC4,XD3,XF4
KŘÍDLO	C30/37-XC4,XD3,XF4
NOSNÁ KONSTRUKCE	C30/37-XC4,XD1,XF3
OCHRANNÁ VRSTVA IZOLACE	C25/30-XC2,XF1
PODKLADNÍ BETON	C12/15-X0
ŘÍMSA	C30/37-XC4,XD1,XF4
ŘÍMSOVÝ PREFABRIKÁT	C30/37-XC4,XD1,XF4
ZÁKLAD	C25/30-XC2,XF2

LEGENDA

— x — x — x — x — x — PRACOVNÍ SPÁRA

POZNÁMKY

- VÝŠKOVÝ SYSTÉM: Bpv
- DĚLKA PŘESAHU PODKLADNÍHO BETONU ODPOVÍDÁ JEHO TLOUŠŤCE POKUD NENÍ UVEDENO JINAK
- ZKOŠENÍ HRAN 15/15mm POKUD NENÍ UVEDENO JINAK
- POVRCH PRACOVNÍCH SPAR SE ZBÁVÍ CEMENTOVÉHO MLÉKA A ZDRSNÍ SE
- OŠETŘOVÁNÍ SE PROVEDE DLE ČSN EN 13670, MIN DOBA OŠETŘOVÁNÍ JE 5 DNÍ (U BETONU XF3 A XF4 JE 7 DNÍ)

D.1 Stavební část  
D.1.2 Mostní objekty a zdi  
SO 201

Objednatel: Souřadnicový systém S—UTSK, Výškový systém Bpv

KRÁLOVÉHRADECKÝ KRAJ  
PIVOVÁRSKÉ NÁMĚSTÍ 1245  
500 03 HRADEC KRÁLOVÉ

KRÁLOVÉHRADECKÝ KRAJ

Hlavní inženýr projektu:  
Ing. Lukáš KOPEČEK

Společnost PRAGOPROJEKT/M—PROJEKCE — rozvoj centrální a průmyslové zóny  
SPRÁVNÍ SPOLČENOST:

PRAGOPROJEKT, a.s., K Rybníku 1658/16, 147 54 Praha 4

M—PROJEKCE s.r.o., Resavská 955, 600 02 Hradec Králové

Zhotovitel PD: M—PROJEKCE s.r.o., Resavská 955, 600 02 Hradec Králové, IČ: 05061415, www.m—projekce.cz, datová schránka: wleubdeh  
Zpracovatelský úřad: Pracoviště Praha — Poděbratská 540/25, 190 00 Praha 9, IČ: 1420 458 942 403, E-mail: info@m—projekce.cz

Hlavní inženýr projektu:  
Ing. Lukáš KOPEČEK

Zodpovědný projektant:  
Ing. Dominik Jareš

Vedoucí pracoviště:  
Ing. Jiří Ehrenberger

M—PROJEKCE

Kraj: KRÁLOVÉHRADECKÝ KRAJ

Místo stavby: SOLNICE — PZ JIH, KVASINY — PZ SEVER

Objednatel: KRÁLOVÉHRADECKÝ KRAJ, PIVOVARSKÉ NÁMĚSTÍ 1245, 500 03 HRADEC KRÁLOVÉ

Název stavby: ROZVOJ CENTRÁLNÍ PRŮMYSLVÉ ZÓNY A DOPRAVNÍ INFRASTRUKTURY, Solnice

Číslo zakázky: 17 289 2

Číslo akce: 17 289

Datum: 06/2021

Formát: —

Měřítko: —

Stupeň: —

Pracovní spára: —

Část: SO 201 Železniční most v km 13,804  
Tvar spodní stavby a nosné konstrukce

Číslo přílohy: D.1.2.1.9

PDPS